









Före	Efter		
			
<p>Mot väster, från bron vid Järnvägen, 2007-08-15.</p>	<p>Mot väster, från bron vid Järnvägen, 2010-08-27.</p>	<p>Mot väster, från bron vid Järnvägen, 2010-05-28.</p>	<p>Mot väster, från stranden, 2010-05-28.</p>
			
<p>Igenväxt bäckfåra, 2008-09-17.</p>	<p>Ny biotop med strömmande vatten, 2010-08-27.</p>		
			
<p>Mot öster, från bron vid T-banan, 2007-09-05.</p>	<p>Mot öster, från bron vid T-banan, 2010-08-27.</p>	<p>Mot öster, från stranden, 2010-08-27.</p>	<p>Mot öster, från stranden, 2010-05-28.</p>

Före	Efter
 <p data-bbox="94 563 539 587">Mot ostnordost (efter slåtter), 2007-08-15.</p>	 <p data-bbox="956 563 1256 587">Mot ostnordost, 2010-05-28.</p>
 <p data-bbox="94 935 804 959">Mot öster (ohävdad, innan naturreservatet bildades), 2003-10-09.</p>	 <p data-bbox="956 935 1205 959">Mot öster, 2009-10-25.</p>
 <p data-bbox="94 1310 824 1334">Mot söder (efter slåtter), ett modellflygfält syns på bilden, 2005-08-23.</p>	 <p data-bbox="956 1310 1205 1334">Mot söder, 2010-05-28.</p>  <p data-bbox="1727 1310 2092 1334">Kniphona med ungar, 2010-05-28.</p>

Veronica Gelland Boström
 Kommunekolog
 Solna stad