

Avskrift.

III G1-91:62

R e s o l u t i o n.

Länsstyrelsen prövar, med stöd av 26 § byggnadslagen, skäligt fastställa ett av byggnadsnämnden i Solna vid sammanträde den 2 augusti 1962 antaget förslag till ändring av stadsplanen för del av kvarteret Fräsaren inom stadsdelen Alby, sådant förslaget åskådliggjorts å en av stadsplanearkitekten Bristol Jaldén i juni 1962 upprättad karta med därtill hörande beskrivning och stadsplanebestämmelser av den lydelse härvid fogade bilagor (Bil. A och B) utvisa.

Klagan över detta beslut må icke föras.


Stockholm å landskansliet den 23 augusti 1962.

På länsstyrelsens vägnar.

Gösta Falk

Olof Ljungström

Bestyrkes på tjänstens vägnar:



Beskrivning tillhörande förslag till
ändring av stadsplanen för del av kv.
Fräsaren inom stadsdelen Alby i Solna
stad, upprättat i juni 1962.

För området gällande stadsplan är fastställd av länsstyrelsen den 25 mars 1961. Vid utbyggnadsdelen av industri kvarteret har man funnit det möjligt att på ett annat sätt än tidigare tänkt dra de erforderliga industrispåren till tomterna. Detta skulle medföra, att den i tidigare stadsplaner tänkta utvidgningen av järnvägsområ-
det icke behöver komma till stånd. Den marken kan nu istället ut-
läggas som industrimark. Dock har man för att dra spåren på det
lämpligaste sättet omdisponerat byggnadsrätten i kvarterets syd-
ligaste del så, att man kan bygga en lägre byggnadskropp ut mot
spårområdet.

Det genom kvarteret gående sneda u-reservatet har, sedan man
fått mera klart i tomtindelningsfrågan, befunnits lämpligt att läg-
ga om. Vidare har ett mindre reservat för en elledning inlagts i
planen.

Ett i planen inlagt område för transformatorstation har slo-
pats, då detta område bör flyttas österut inom industriområdet.

Solna i juni 1962

Stadsplanearkitekt


Tillhör byggnadsnämndens

beslut den 2.8.1962. § 266

Svein Nyrreröd

Sekreterare

Bestyrkes på tjänstens vägnar:



Stadsplanebestämmelser tillhörande förslag till ändring av stadsplanen för del av kv. Fräsaren inom stadsdelen Alby i Solna stad, upprättat i juni 1962.

§ 1.

Stadsplaneområdets användning

Byggnadskvarter:

Med Js betecknat område får användas endast för industriändamål. Byggnad får dock uppföras eller inredas för bostadsändamål i den utsträckning som fordras för tillsyn och bevakning av anläggning inom området.

§ 2.

Mark som icke får bebyggas

Med punktprickning betecknad mark får icke bebyggas.

§ 3.

Särsild föreskrift angående områden för allmänna ledningar.

Å med u betecknad mark får icke vidtagas anordningar som hindra framdragande och underhåll av underjordiska allmänna ledningar.

§ 4.

Byggnads höjd

Å med siffra i romb betecknat område får byggnad uppföras till högst den höjd i meter som siffran angiver.

Inom stadsplaneområdet får byggnad, skorsten, annan byggnadsdel, flaggstång eller annat dylikt fast föremål, som kan befaras hindra luftfarten icke överskjuta de plan, vilka tänkas förlagda å de höjder över Stockholms stads nollplan, som angives med siffra i dubbel romb.

§ 5.

Taklutning

Tak får givas en lutning mot horisontalplanet av högst 36°.

Solna i juni 1962


Stadsplanearkitekt

Tillhör byggnadsnämndens be-

slut den 2.8.1962. § 266

Svein Nyrreröd

Bestyrkes på tjänstens vägnar:

A handwritten signature in cursive script, likely belonging to the official mentioned in the text above.