

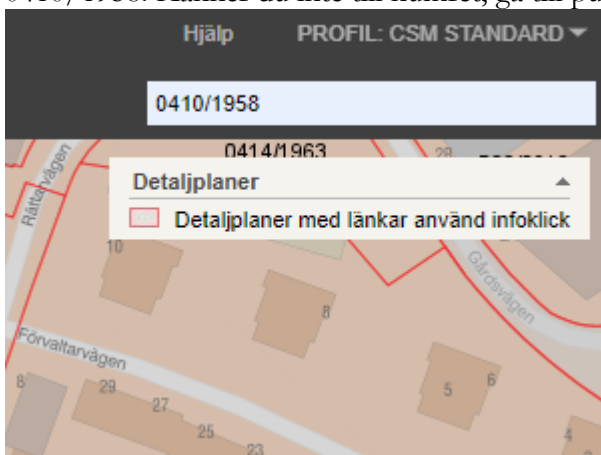
Detaljplaner i Solnakartan

Instruktion för att hitta en detaljplan samt information om den i Solnakartan.

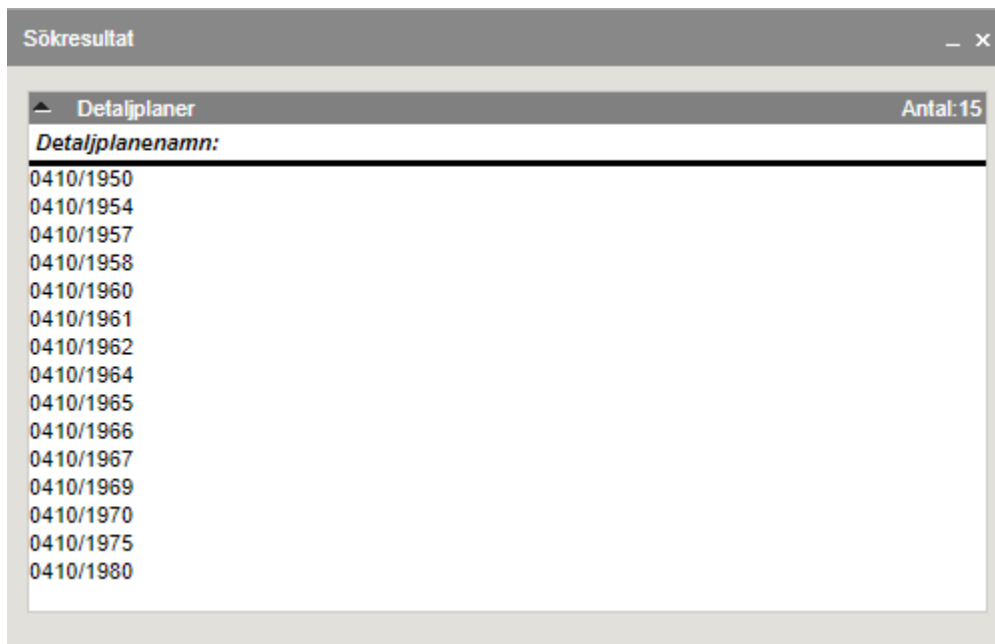
1. Klicka på länken här på sidan som leder till Solnakartan med skiktet detaljplaner. Eller gå till Solnakartan på karta.solna.se och klicka så att skiktet ”Detaljplaner” är aktiverat på vänster sida.



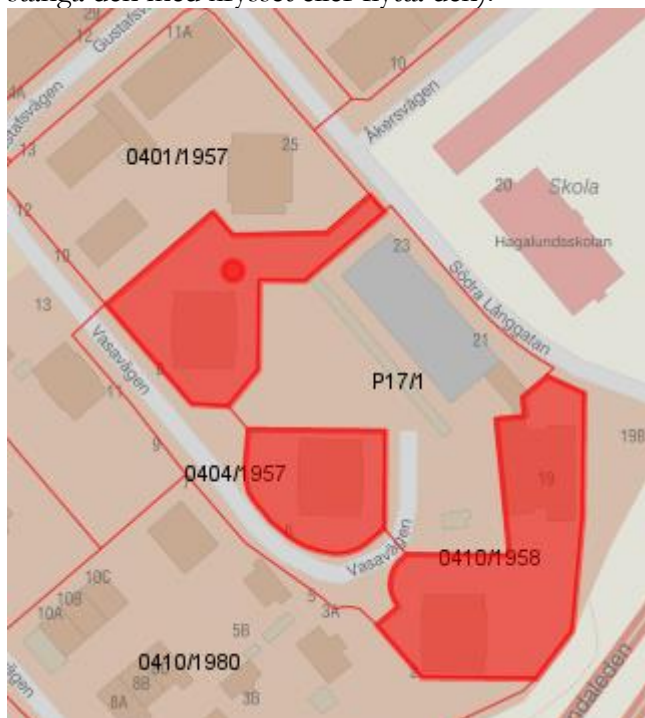
2. Känner du till detaljplansnumret kan du söka på det uppe i högra hörnet, till exempel 0410/1958. Känner du inte till numret, gå till punkt 6.



3. Du får sökresultaten presenterade i en ruta. Skriver du bara första siffrorna, ex: 0410 så får du en lista på samtliga detaljplaner som börjar med siffrorna du slagit in:



4. Klicka på det detaljplansnummer i sökresultatet som eftersöks. Kartan flyttar dit och rödmarkerar området (ibland kan sökresultatrutnan hamna över området, då får man stänga den med krysset eller flytta den):



5. För mer information, klicka på detaljplanen. En informationsruta kommer upp:



Detaljerad information finns länkat i informationsrutan som PDF:er. Ibland som enbart dokumentation eller som detaljplansritning, oftast som båda. Klicka på länken(länkarna) så kommer PDF:en upp i en ny flik i webbläsaren.

6. Om du inte känner till detaljplanenumret så får du dra kartan till det område du letar efter och zooma in så att du ser utsträckningen över fastigheterna. Nu kommer även detaljplanenumren att synas. Klickar du på detaljplanen så kommer informationsrutan upp som i punkt 5 ovan.